

OBEC PŘEDÍN

Obecní úřad Předín

V Předíně dne 07. 10. 2021

Obec Předín zveřejňuje podle §39 odst. 1 zákona č. 128/2000 Sb., o obcích (obecní zřízení), ve znění pozdějších předpisů, **z á m ě r prodat** část pozemku p.č. 2238 – orná půda o výměře cca 117 m², nacházející se v katastrálním území a obci Předín, zapsaný na listu vlastnictví č. 10001 u Katastrálního úřadu pro Kraj Vysočina, Katastrální pracoviště Třebíč.

K tomuto záměru se lze vyjádřit nebo podat jiné nabídky písemně, které musí být doručeny na adresu obce Předín, Předín 243, 675 27 do 12:00, 22. 10. 2021.




Tento záměr byl schválen Zastupitelstvem obce Předín na své 19. schůzi dne 29. 09. 2021, usnesením č. 19/3.

Ing. Zdeněk Skála
starosta Obce Předín

**Vyvěšeno na úřední desce i na
elektronické úřední desce OÚ dne :** 07. 10. 2021

Sejmuto z úřední desky OÚ dne : 22. 10. 2021

Hadí hora

-  kupovaný oplocený pozemek
-  přístup na komunikaci
-  elektrická přípojka

p.č. 2258

117m²

2226/1

